

PRÍLOHA

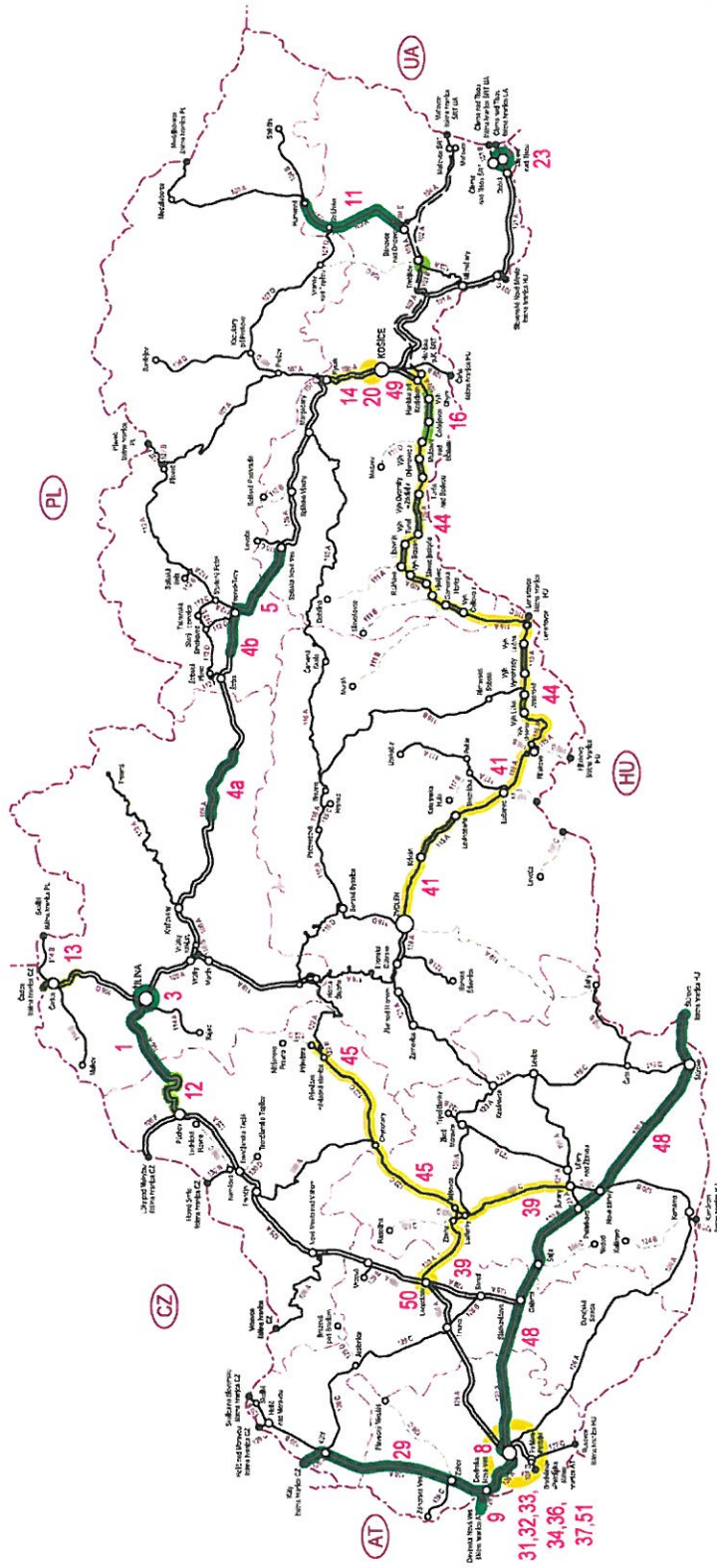
Mapová dokumentácia

Mapa železničnej siete Slovenskej republiky

MASTER-PLAN: Dopravná stratégia Slovenskej republiky

Hodnotené projekty - železnice

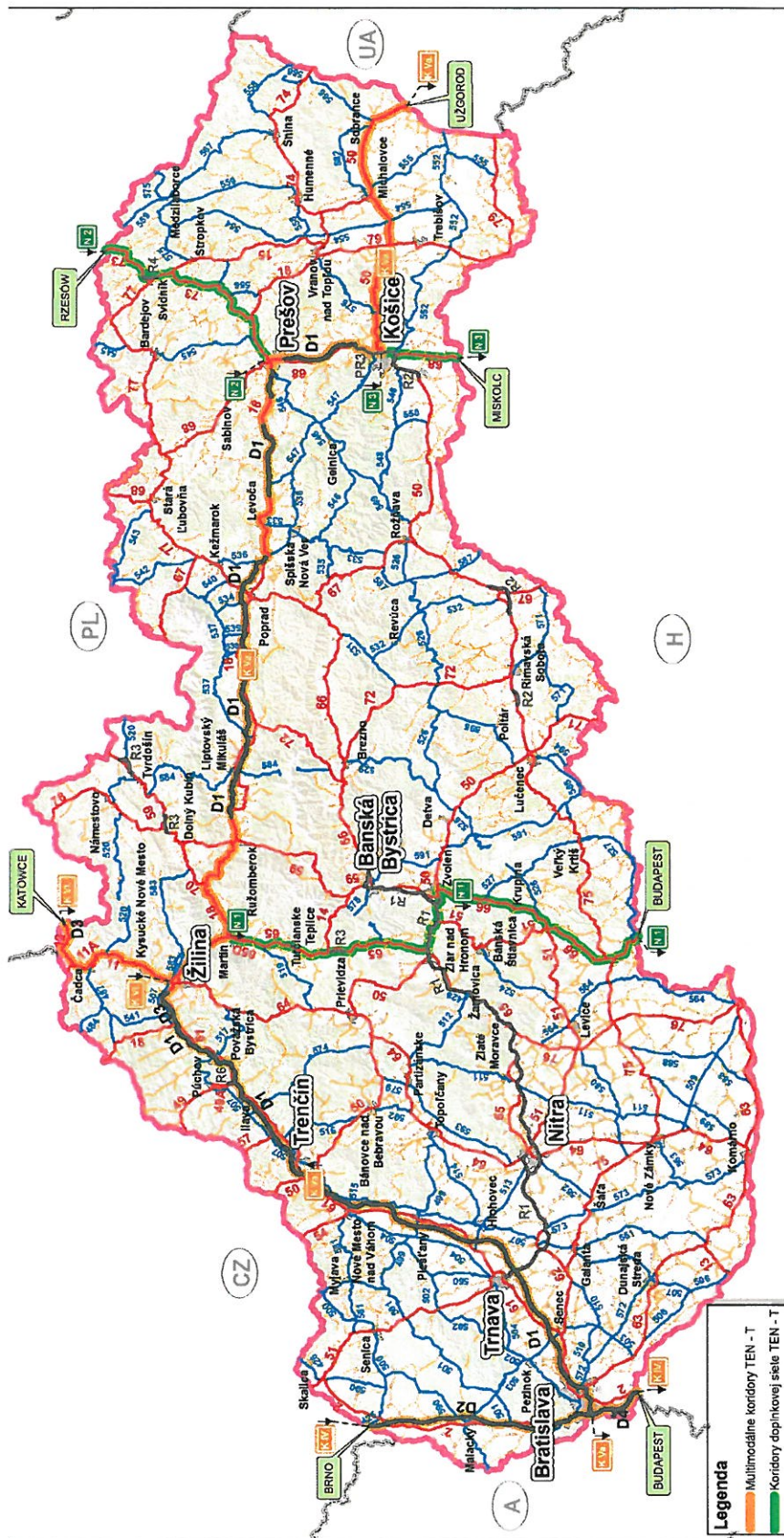
Verzia: Pracovná
Dátum: 2013/06/03



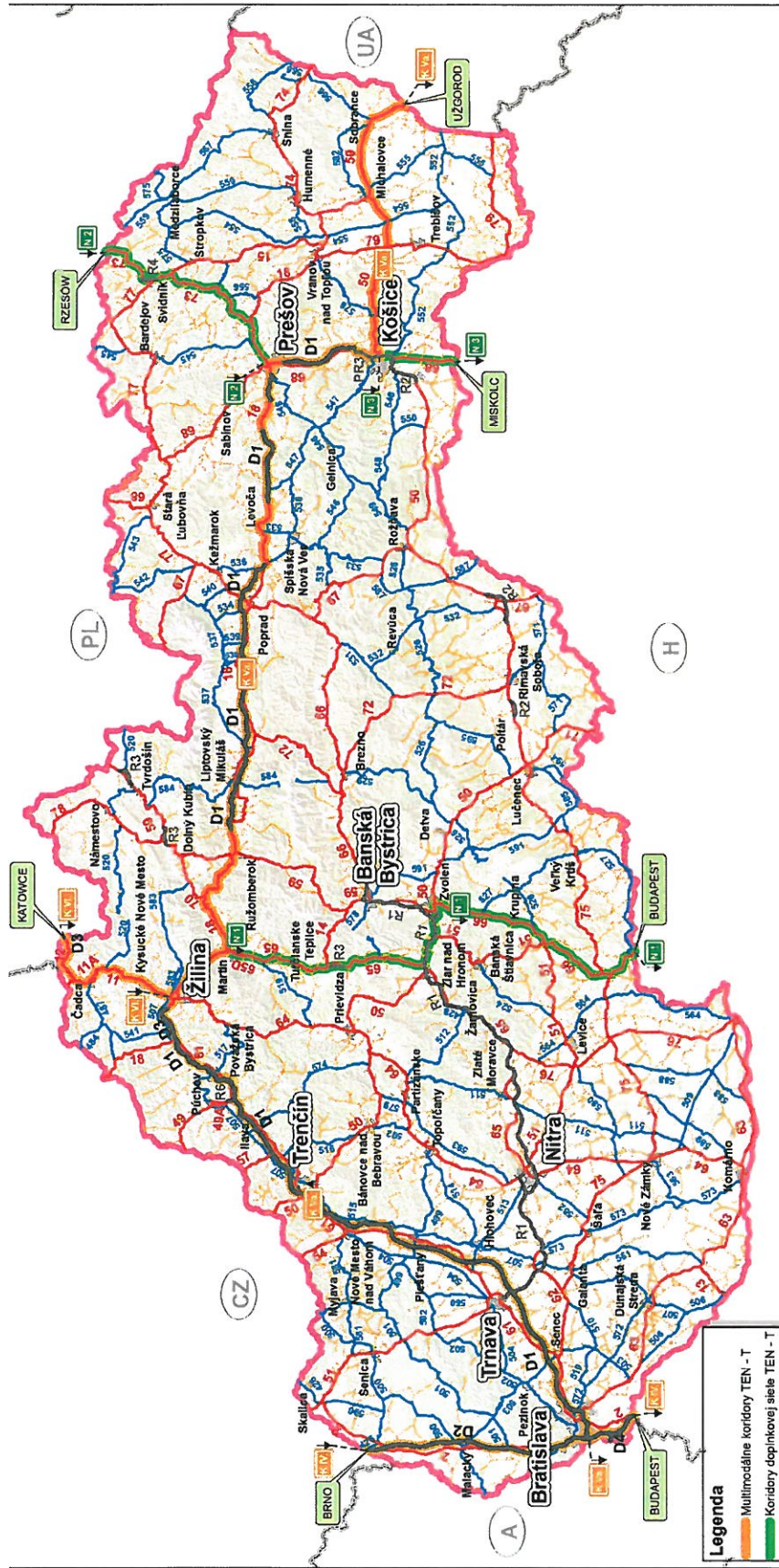
Poznámka: Uvedené sú len projekty realizácie stavieb.

Príloha: Z.3
Mierka 1 : 1 100 000 (formát A3)

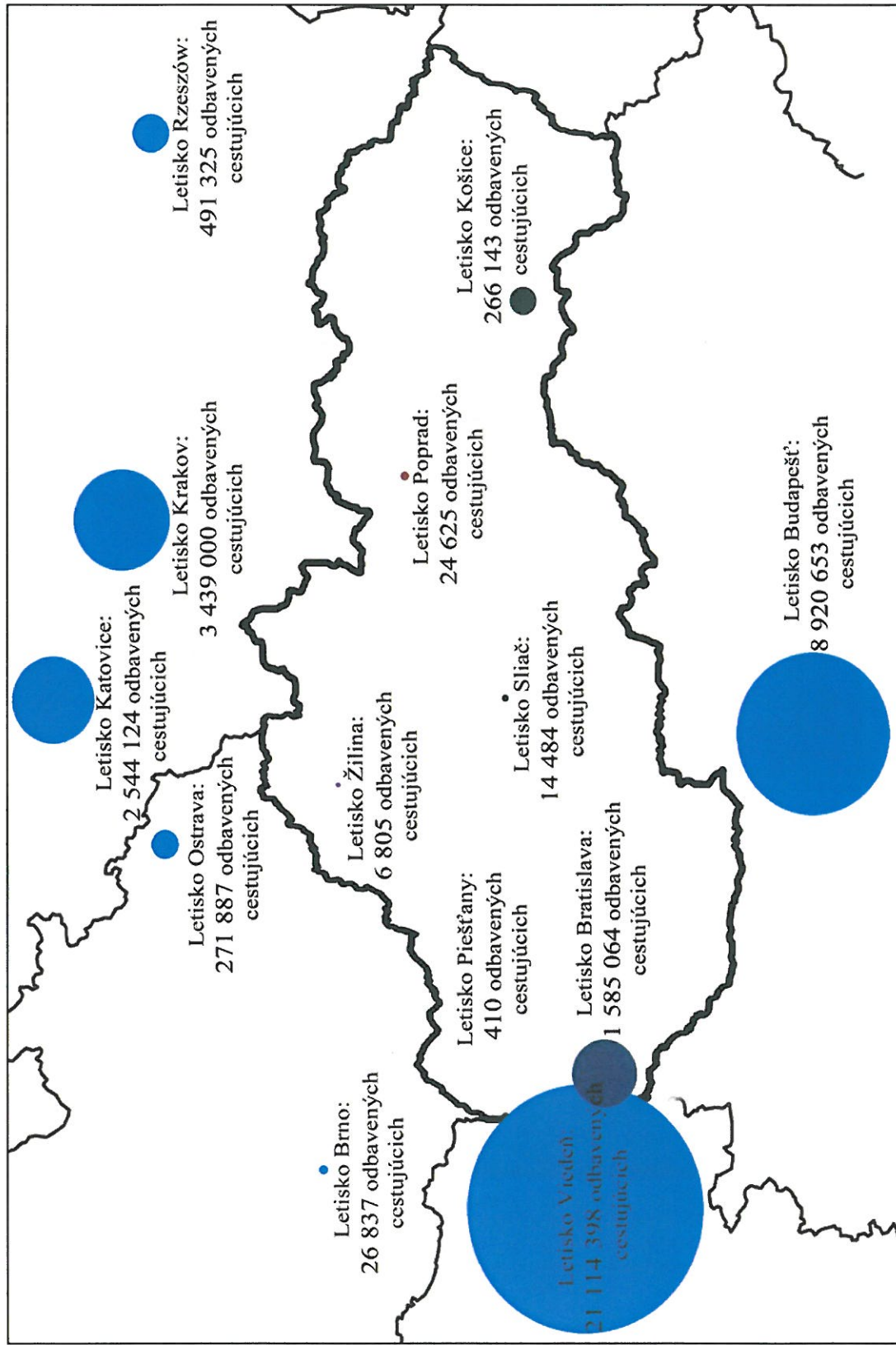
Mapa TEN-T cestnej siete Slovenskej republiky



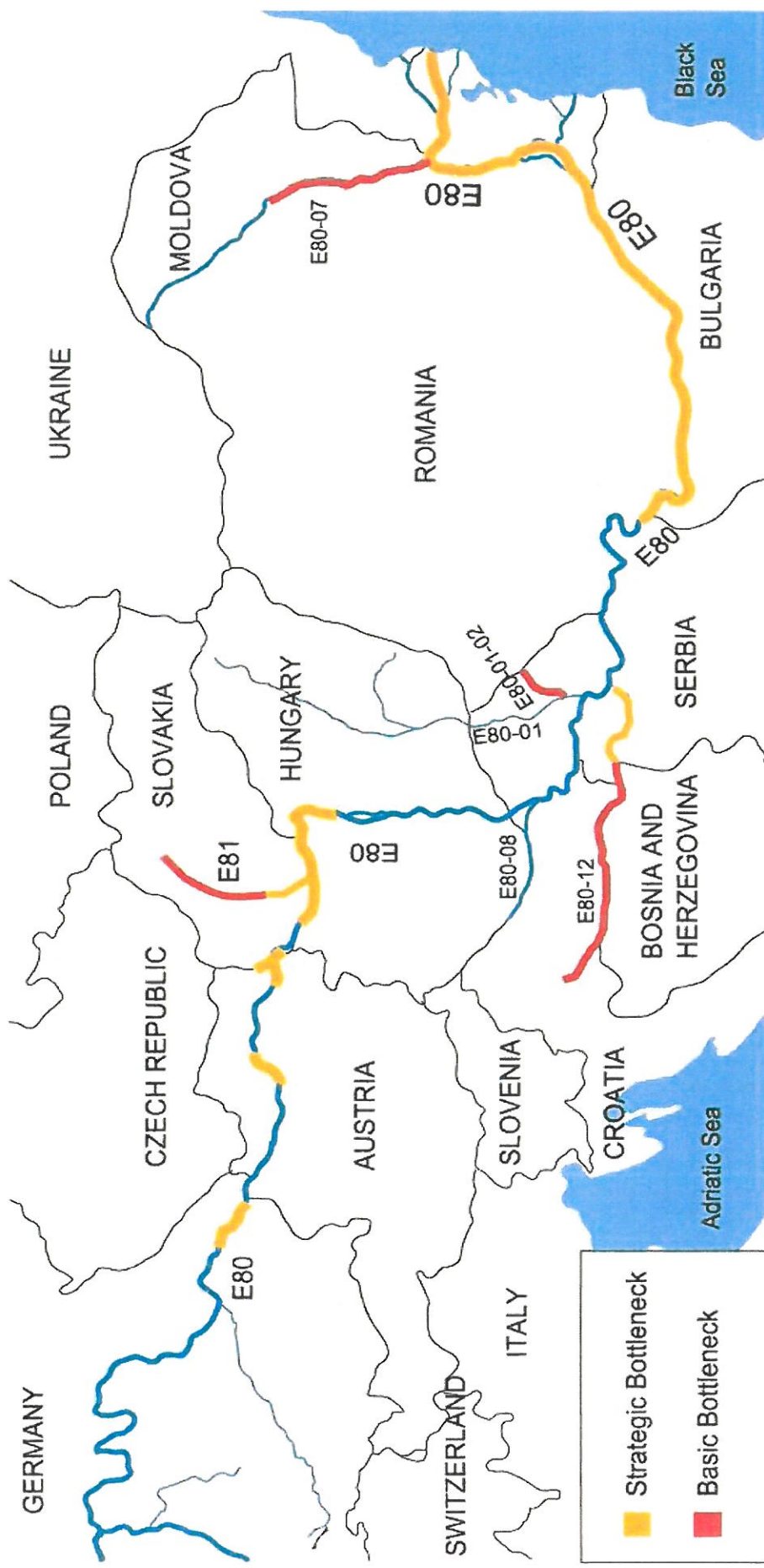
Mapa ciest I. triedy Slovenskej republiky



Mapa letísk Slovenskej republiky



Mapa vnútrozemských vodných ciest Slovenskej republiky



Infrastructure bottlenecks in the Danube river basin waterway network according to UNECE Resolution No. 49

Mapa plánovaných intervencií v oblasti verejnej osobnej dopravy

